

ANALISI DELLA
CONDIZIONE LIMITE PER
L'EMERGENZA (CLE)
scala 1:15.000

Regione Puglia










Comune di Casalnuovo Monterotaro



Regione	Soggetto realizzatore	Data/Versione
 Ing. Tiziana Bisantino (R.U.P.)	ASSET Regione Puglia:  Ing. Michele Luisi (R.U.P.) Ing. Giovanna Vessia (C.T.S.) Geol. Nicola Gianluigi Florio Geol. Teresa Scolamacchia Geol. Maria Grazia Soldovieri Ing. Domenico Bruno Ing. Claudia Ceppi Ing. Dario Milella	01 -12-2021 / CLE.001
	Revisionato da:	
	 Istituto di Ricerca per la Protezione Integrata	

Legenda

Codice Provincia: 071
Codice Comune: 013
Sistema di gestione dell'emergenza

-  Edificio Strategico
-  Area di emergenza (AMMASSAMENTO)
-  Area di emergenza (RICOVERO)
-  Infrastruttura di connessione
-  Infrastruttura di accessibilità
-  Aggregato Strutturale
-  Unità strutturale interferente appartenente ad un AS
-  Unità strutturale non interferente appartenente ad un AS
-  Unità strutturale interferente isolata

0 500 1,000 1,500 2,000 Metri

